



1€

Itinéraire inscrit au Plan Départemental des
Itinéraires de Promenade et de Randonnée



www.tamtam21.com
www.bouger-nature-en-bourgogne.com
Sites internet :
www.cotedor-tourisme.com
documentation@cotedor-tourisme.com
Mél :
Tél. 03 80 63 69 49
BP 1601 - 21035 DIJON cédex
Côte-d'Or Tourisme
www.cotedor-randonnee.com
Mél :
Tél : 03 80 41 48 62
9, rue Jean Renoir 21000 DIJON
de Côte-d'Or
Comité départemental
de la randonnée pédestre
Mél : ot.blignysurouche@wanadoo.fr
Tél. 03 80 20 16 51
21, place de l'hôtel de ville
de Bligny-sur-Ouche
Office de Tourisme du Canton

Type de balisage



Vue depuis l'église de Montceau
www.ot-cantondeblignysurouche.fr
Ouche et sur le site
Tourisme du Canton de Bligny-sur-
Liste des hébergements, restaura-
tion et commerces à l'Office de

Renseignements pratiques

A pied en haute vallée de

l'Ouche

Côte-d'Or en balade

A pied en haute vallée de l'Ouche



Vue de Montceau

**Côte
d'Or**
en Bourgogne

11
km

3 à 4
heures

balisage

Inscrit
au
PDIPR

Autour de Bligny-sur-Ouche

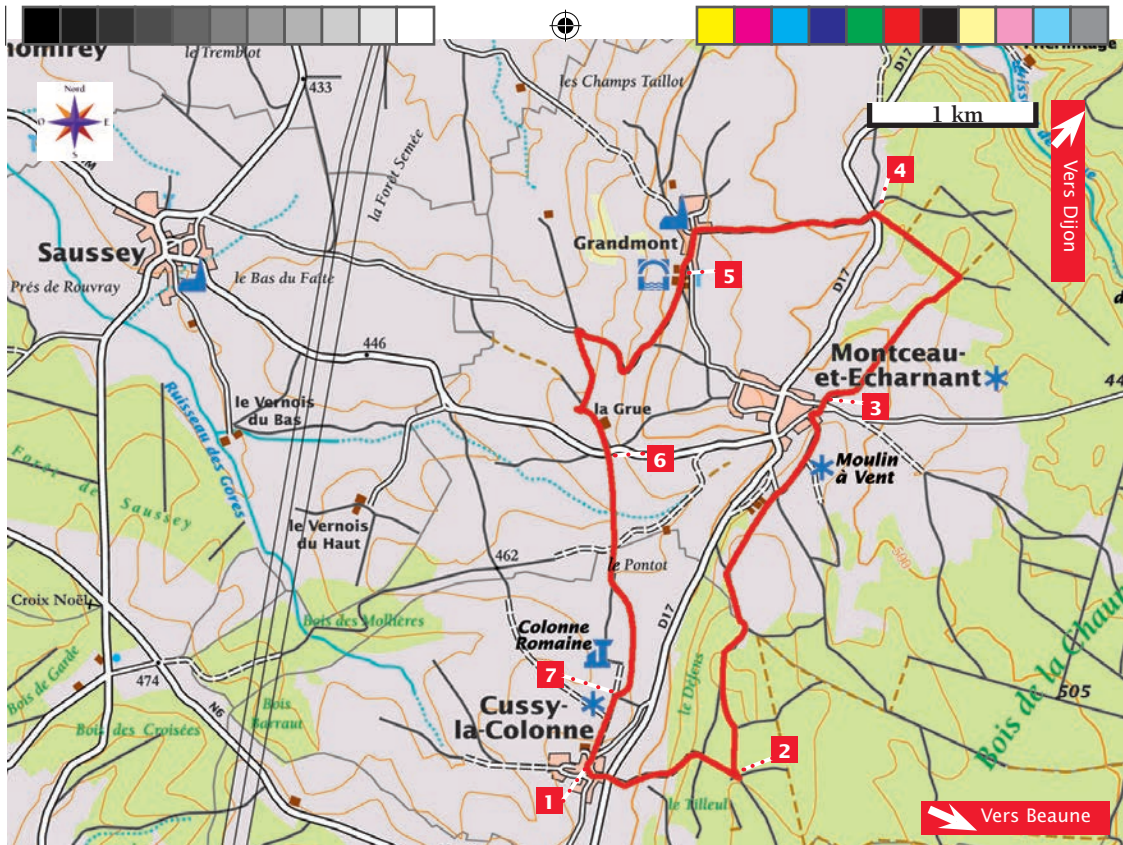
Entre colonne et moulin

Circuit agréable aux paysages variés : de magnifiques panoramas à la sortie de Grandmont en direction du Morvan. On emprunte une ancienne ligne de chemin de fer reliant Dijon à Epinac. Ce fut la troisième ligne construite au niveau européen. A Montceau-Echarnant on pourra admirer un moulin à vent, édifice rare dans la région et qui a été remarquablement restauré. Difficultés physiques et techniques : aucune
Recommandations particulières : attention aux périodes de chasse.

Entre colonne et moulin

Autour de Bligny-sur-Ouche





Point de départ : Cussy-la-Colonne, sur la place du village.

1 Quitter la place. Prendre la rue d'Ivry-en-Montagne pendant 50 m. Tourner à gauche, "rue du chêne" qui mène à la RD17. La traverser et prendre le chemin en face. Marcher sur 1 km.

2 Au croisement de chemins, prendre à gauche et suivre le chemin balisé sur 2 km environ pour arriver aux premières maisons de Montceau-et-Echarnant.



Tourner à droite en contournant un bâtiment agricole pour se rendre au moulin à vent.

Passer devant le moulin, tourner à droite et suivre le chemin puis tourner à gauche pour

rejoindre la route. Prendre à gauche.



Le moulin de Montceau

 Eglise
  Autre curiosité
  Lavoir

 Vestiges archéologiques

3 Prendre à droite un chemin de terre. Au croisement prendre à gauche, et continuer jusqu'à la RD 17. Le long de ce chemin on peut retrouver le circuit "le chemin des sources" au croisement avec la RD17 à droite.

4 Traverser la RD17 et prendre la route goudronnée qui mène à Grandmont. En entrant dans le village (rue Echarnant), tourner à gauche devant la chapelle. Traverser le village en suivant la "grand'rue".

5 A la sortie du village prendre à droite la route qui descend en lacets (lavoire restauré sur la droite). Au grand carrefour tourner à gauche et suivre le chemin de terre. On arrive sur la route D104M. La traverser.

6 Prendre le chemin tracé par l'ancienne ligne de chemin de fer qui reliait Dijon à Epinac. Poursuivre sur 1,5 km pour arriver sur l'ancienne RD17 qui mène à Cussy-la-Colonne.

7 Prendre cette route à droite et rejoindre le village.
En option (1 km) : face à la maisonnette (où logeaient les gardes-barrière), on peut prendre à droite un sentier, puis à droite un chemin goudronné qui conduit à la colonne romaine de Cussy-la-Colonne. Revenir par le chemin rectiligne qui arrive au village de Cussy-la-Colonne.



La colonne romaine à Cussy-la-Colonne

© IGN - PARIS 2012 (fond cartographique)
 Réalisé par l'Institut Géographique National.
 Extrait de la BD Cartho®
 IGN - Agence Régionale Bourgogne Franche-Comté
 Parc d'Affaires de Crécy - 5b, rue Claude Chappe
 69771 SAINT-DIDIER-AU-MONT D'OR Cedex
 © Côte-d'Or Tourisme 2012 - DIJON
 (surcharges thématiques)
 Edité par l'Office de Tourisme du Canton de Bligny-sur-Ouche.
 Photos : Office de Tourisme du Canton Bligny-sur-Ouche
 Les renseignements sont donnés à titre indicatif et n'engagent pas la responsabilité du directeur de publication. Ce document n'est pas contractuel.
 © Mars 2012. 200 exemplaires.
 Impression : ICO Dijon
 Toute reproduction ou adaptation, sous quelque forme et par quelque procédé que ce soit, même partielle, interdite pour tous pays.

Carte IGN 1/25000 série bleue n° 2924E