



le temps en
Côte-d'Or au
08 92 68 02 21



FFRandonnée
Comité départemental
Côte-d'Or



Type de balisage



lavoir de Lusigny-sur-Ouche

Liste des hébergements, restaurants et commerces à l'Office de Tourisme du Canton de Bligny-sur-Ouche et sur le site : www.ot-cantondeblignysurouche.fr

A pied en haute vallée de l'Ouche

Renseignements pratiques

Adresses utiles

Office de Tourisme du Canton de Bligny-sur-Ouche

21, place de l'hôtel de ville

Tél. 03 80 20 16 51

Mél : ot.blignysurouche@wanadoo.fr

Comité départemental de la randonnée pédestre de Côte-d'Or

9, rue Jean Renoir 21000 DIJON

Tél : 03 80 41 48 62

Mél : cdrp21@orange.fr

www.cotedor-randonnee.com

Côte-d'Or Tourisme

BP 1601 - 21035 DIJON cédex

Tél. 03 80 63 69 49

Mél : documentation@cotedor-tourisme.com

www.cotedor-tourisme.com

www.bouger-nature-en-bourgogne.com

www.tamtam21.com

Itinéraire inscrit au Plan Départemental des Itinéraires de Promenade et de Randonnée

Le chemin des sources

Autour de Bligny-sur-Ouche

10 ou 12 km

3 à 4 heures

balisage

Inscrit au PDIPR

Circuit varié alternant les vallons et les hauteurs, surplombant l'Ouche (beaux panoramas). Il permet de visiter le charmant village de Lusigny-sur-Ouche avec ses ponts et ses lavoirs. On longe l'Ouche depuis ses sources (miraculeuses !) dédiées à Notre-Dame-de-Presles jusqu'à Bligny-sur-Ouche. Plusieurs variantes sont possibles. Retour possible à partir de Lusigny-sur-Ouche, de la grotte du maquis. Difficultés physiques et techniques : aucune. Recommandations particulières : attention aux périodes de chasse.



Côte-d'Or en balade

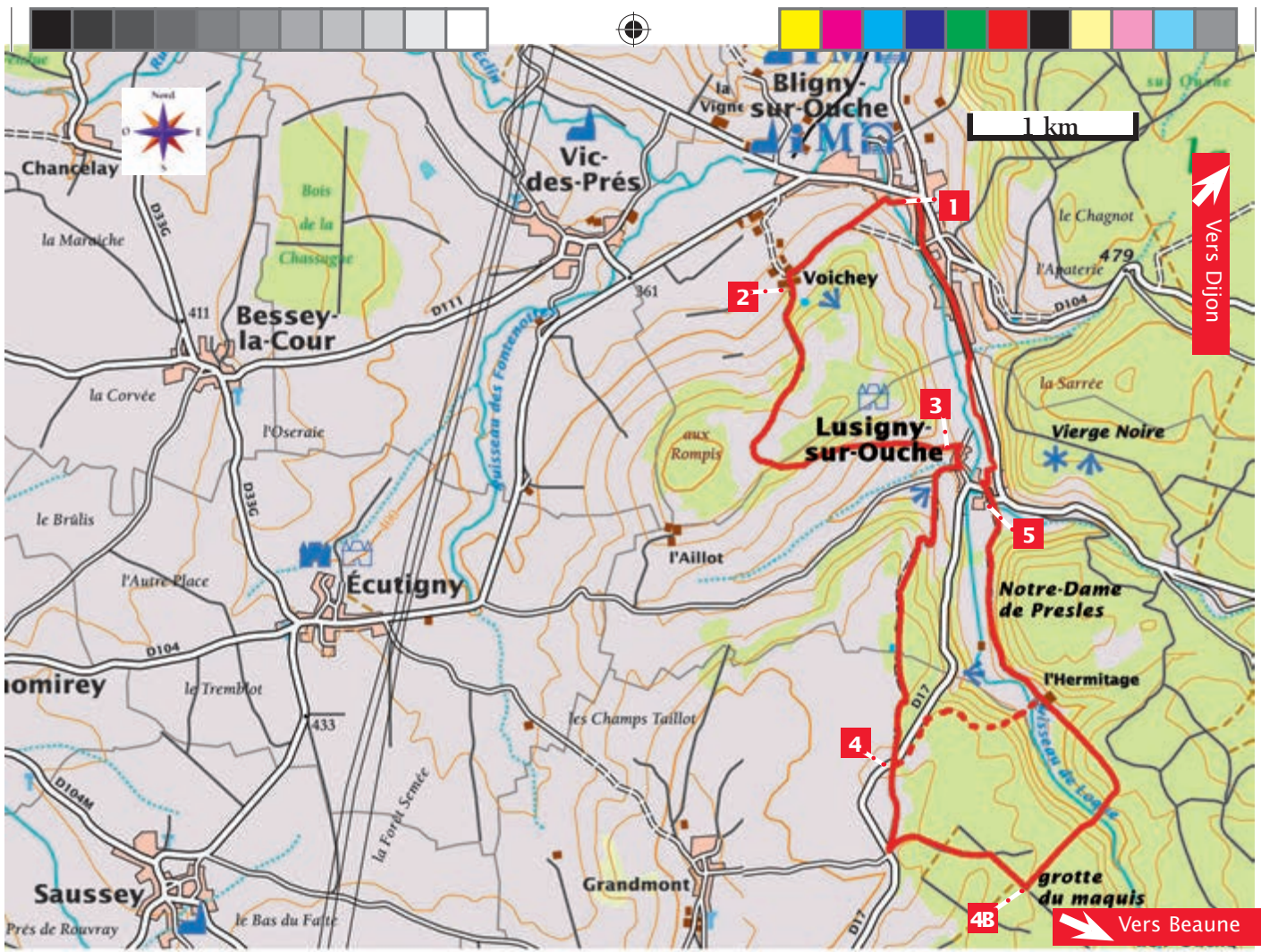
A pied en haute vallée de l'Ouche

Autour de Bligny-sur-Ouche

Le chemin des sources

Rivière et pont à Lusigny

Côte
d'Or
en Bourgogne



Départ : stationnement des voitures sur la place de l'hôtel de ville de Bligny-sur-Ouche.

1 Prendre la ruelle " Morizot " entre le restaurant le Val d'Ouche et le bureau de tabac /presse. Traverser l'Ouche, prendre le chemin en face. En haut de la côte, prendre à droite (panorama sur Bligny-sur-Ouche). Continuer jusqu'au hameau de Voichey.

2 Dans le village, à la fontaine, tourner à gauche et monter la rue " Ker Cosette ". 500 m plus loin, à l'embranchement, tourner à droite, traverser le plateau, prendre à gauche et descendre en direction de Lusigny-sur-Ouche.

Le point de vue de Voichey



3 En entrant dans Lusigny-sur-Ouche, prendre à droite et encore à droite la route en direction d'Écutigny. 100 m plus loin, laisser la route d'Écutigny à droite et tourner à gauche en montant. On passe à côté d'anciens châteaux d'eau. Puis on arrive sur la RD 17 reliant Lusigny-sur-Ouche à Montceau-et-Echarnant.

4 Traverser la RD 17, (soyez vigilant, cette traversée offre peu de visibilité) puis deux possibilités :

A - Retour sur Lusigny-sur-Ouche par les sources de l'Ouche









Prendre à gauche sur l'accotement sur une centaine de mètres (passer derrière les glissières de protection) pour emprunter le chemin à flanc de coteau. On arrive sur un chemin (en face l'ermitage). Prendre à gauche pour rejoindre Lusigny-sur-Ouche. On pourra entrer à droite dans un espace consacré à Notre-Dame-de-Presles.

B - Retour par la grotte du maquis

Prendre le sentier en face. Juste avant d'arriver à nouveau sur la RD17, prendre le sentier qui descend à gauche. A 800m emprunter à droite un large chemin rectiligne puis à 500m environ, prendre une ligne à gauche.

4B Après un arrêt à la grotte, descendre tout en bas de la vallée (descente aménagée glissante en cas de pluie) et prendre à gauche en direction de Lusigny-sur-Ouche. On retrouve un bras de l'Ouche. Suivre jusqu'au village.

5 Prendre en face légèrement à gauche la rue qui mène à l'église. Devant celle-ci prendre à droite pour remonter en direction de la route départementale. Prendre le sentier à gauche qui conduit à Bligny.

-  Point de vue
-  Eglise
-  Autre curiosité
-  Lavoir
-  Musée
-  Château fermé à la visite
-  Château ouvert à la visite
-  Office de tourisme/Point I

© IGN - PARIS 2012 (fond cartographique)
 Réalisé par l'Institut Géographique National.
 Extrait de la BD Cartho®
 IGN - Agence Régionale Bourgogne Franche-Comté
 Parc d'Affaires de Crécy - 5b, rue Claude Chappe
 69771 SAINT-DIDIER-AU-MONT D'OR Cedex
 © Côte-d'Or Tourisme 2012 - DIJON
 (surcharges thématiques)
 Édité par l'Office de Tourisme du Canton de Bligny-sur-Ouche.
 Photos : Office de Tourisme du Canton de Bligny-sur-Ouche
 Les renseignements sont donnés à titre indicatif et n'engagent pas la responsabilité du directeur de publication. Ce document n'est pas contractuel.
 © Mars 2012. 200 exemplaires.
 Impression : ICO Dijon
 Toute reproduction ou adaptation, sous quelque forme et par quelque procédé que ce soit, même partielle, interdite pour tous pays.

Carte IGN 1/25000 série bleue n° 2924E